km 0+111,00
Pole pow. WYKOP = 3,58m2
Pole pow. NASYP = 0,00m2

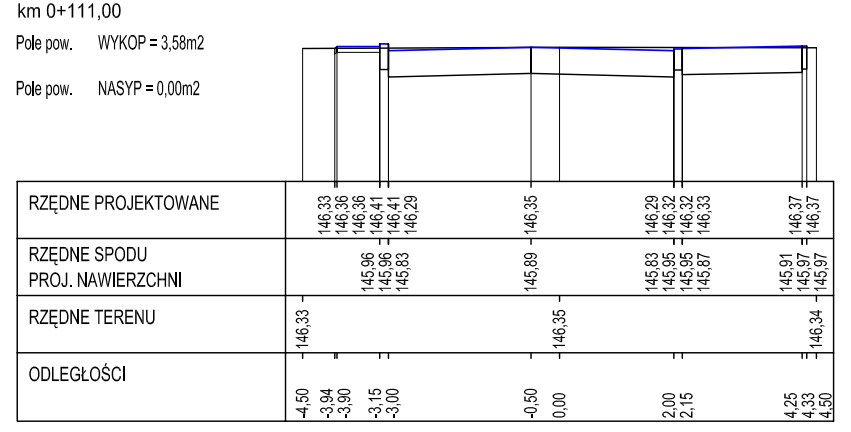
RZĘDNE PROJEKTOWANE
RZĘDNE SPODU PROJ. NAWIERZCHNI
RZĘDNE TERENU
ODLEGŁOŚCI

km 0+139,40
Pole pow. WYKOP = 3,44m2
Pole pow. NASYP = 0,00m2

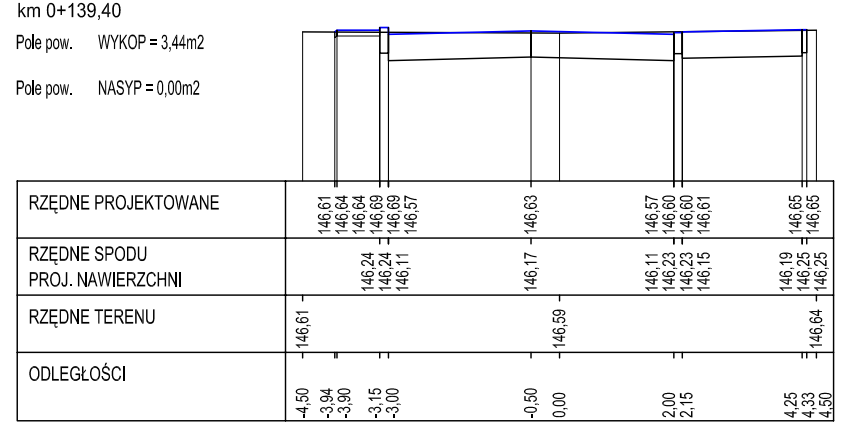
RZĘDNE PROJEKTOWANE
RZĘDNE SPODU PROJ. NAWIERZCHNI
RZĘDNE TERENU
ODLEGŁOŚCI

km 0+152,40
Pole pow. WYKOP = 3,81m2
Pole pow. NASYP = 0,00m2

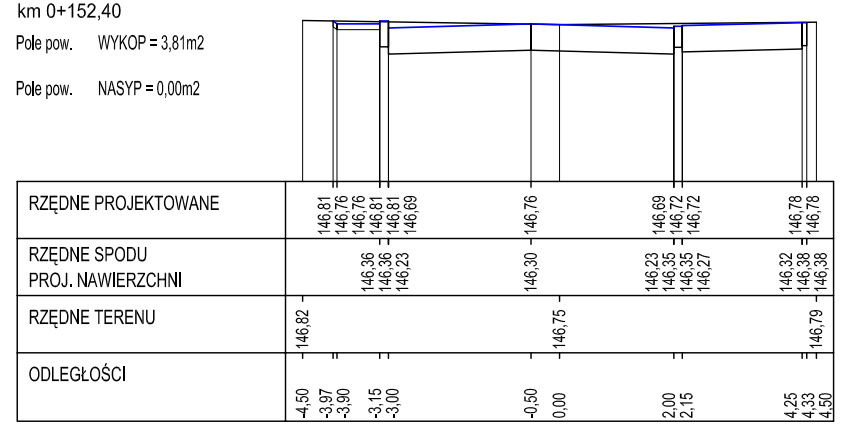
RZĘDNE PROJEKTOWANE
RZĘDNE SPODU PROJ. NAWIERZCHNI
RZĘDNE TERENU
ODLEGŁOŚCI

km 0+168,55
Pole pow. WYKOP = 3,23m2
Pole pow. NASYP = 0,00m2

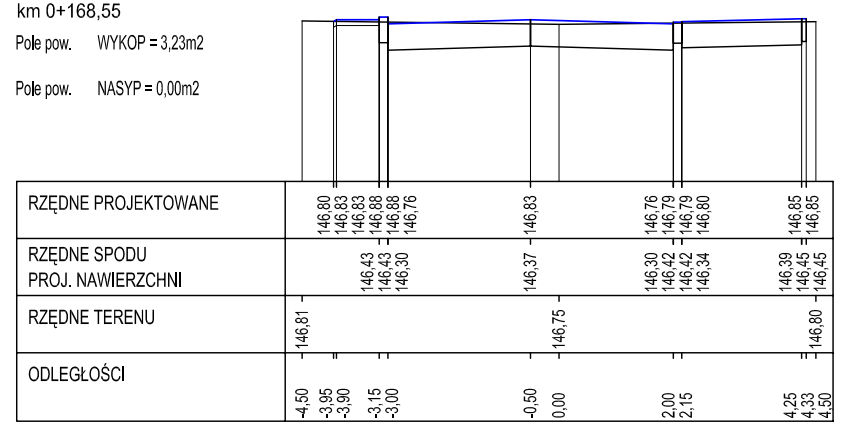
RZĘDNE PROJEKTOWANE
RZĘDNE SPODU PROJ. NAWIERZCHNI
RZĘDNE TERENU
ODLEGŁOŚCI

km 0+174,40
Pole pow. WYKOP = 3,12m2
Pole pow. NASYP = 0,05m2

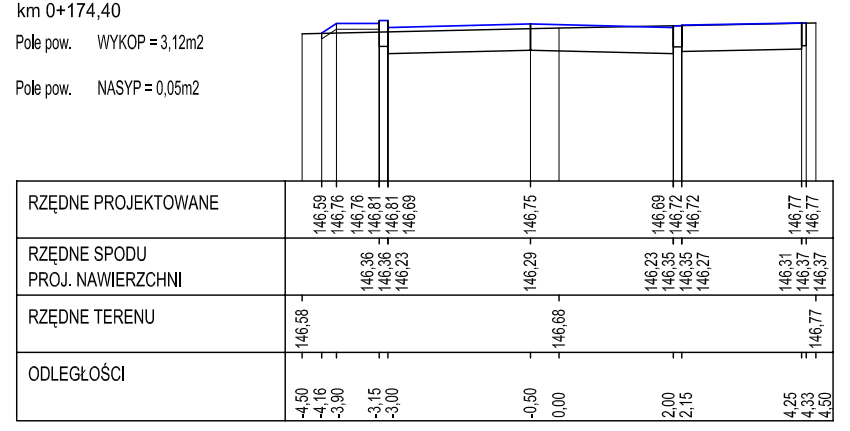
RZĘDNE PROJEKTOWANE
RZĘDNE SPODU PROJ. NAWIERZCHNI
RZĘDNE TERENU
ODLEGŁOŚCI

km 0+189,40
Pole pow. WYKOP = 3,00m2
Pole pow. NASYP = 0,09m2

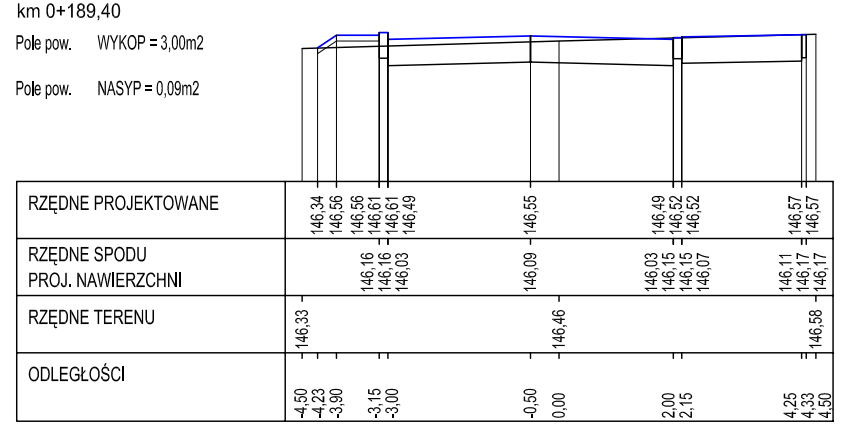
RZĘDNE PROJEKTOWANE
RZĘDNE SPODU PROJ. NAWIERZCHNI
RZĘDNE TERENU
ODLEGŁOŚCI

km 0+198,80
Pole pow. WYKOP = 3,46m2
Pole pow. NASYP = 0,01m2

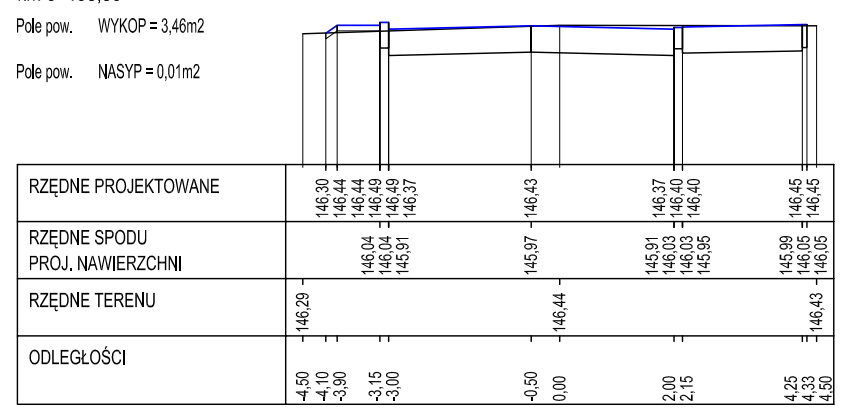
RZĘDNE PROJEKTOWANE
RZĘDNE SPODU PROJ. NAWIERZCHNI
RZĘDNE TERENU
ODLEGŁOŚCI

km 0+220,60
Pole pow. WYKOP = 2,99m2
Pole pow. NASYP = 0,00m2

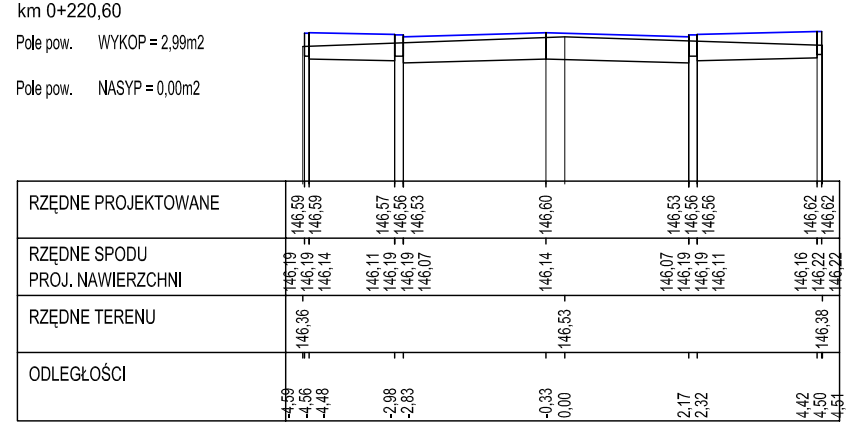
RZĘDNE PROJEKTOWANE
RZĘDNE SPODU PROJ. NAWIERZCHNI
RZĘDNE TERENU
ODLEGŁOŚCI

km 0+245,20
Pole pow. WYKOP = 3,53m2
Pole pow. NASYP = 0,00m2

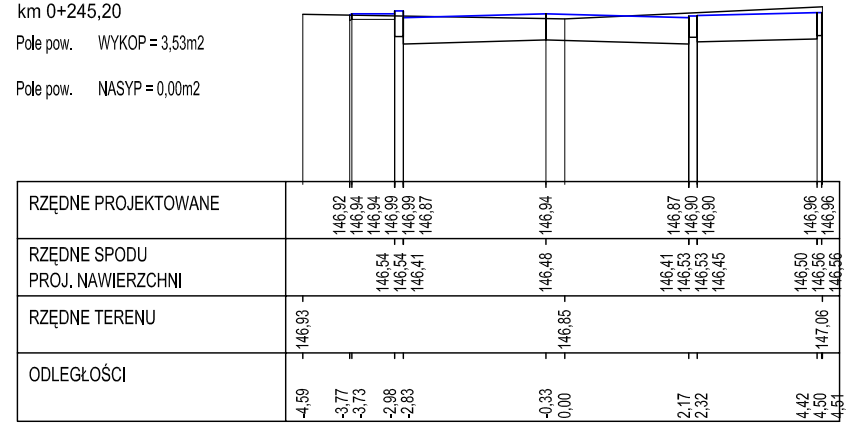
RZĘDNE PROJEKTOWANE
RZĘDNE SPODU PROJ. NAWIERZCHNI
RZĘDNE TERENU
ODLEGŁOŚCI

km 0+271,60
Pole pow. WYKOP = 2,94m2
Pole pow. NASYP = 0,00m2

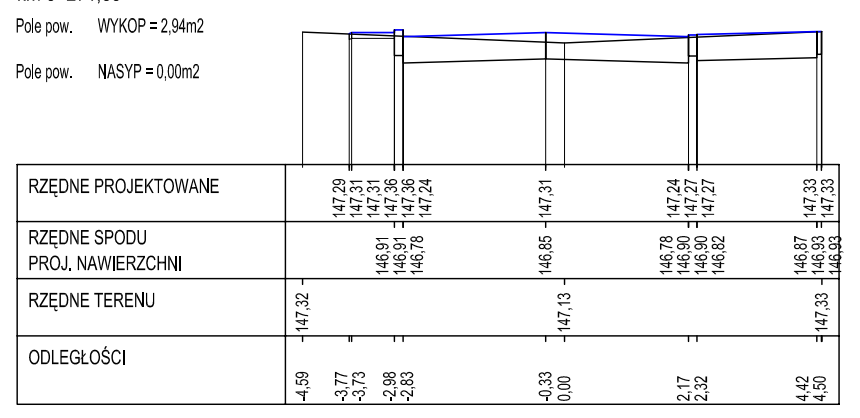
RZĘDNE PROJEKTOWANE
RZĘDNE SPODU PROJ. NAWIERZCHNI
RZĘDNE TERENU
ODLEGŁOŚCI

km 0+290,40
Pole pow. WYKOP = 2,40m2
Pole pow. NASYP = 0,17m2

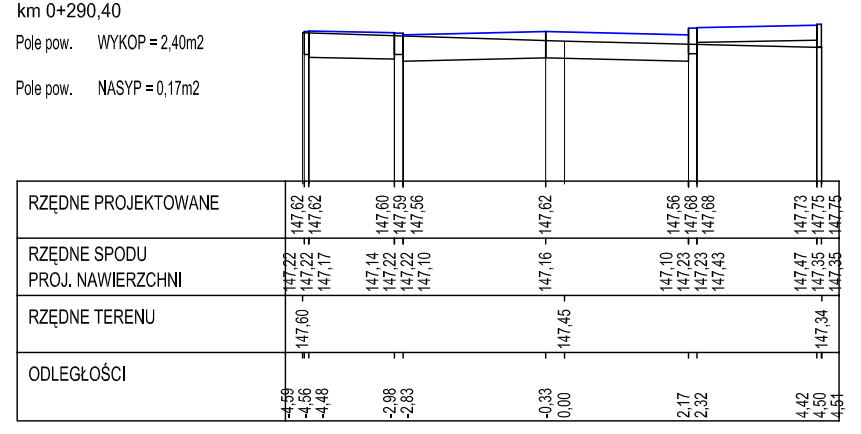
RZĘDNE PROJEKTOWANE
RZĘDNE SPODU PROJ. NAWIERZCHNI
RZĘDNE TERENU
ODLEGŁOŚCI

km 0+297,80
Pole pow. WYKOP = 2,85m2
Pole pow. NASYP = 0,00m2

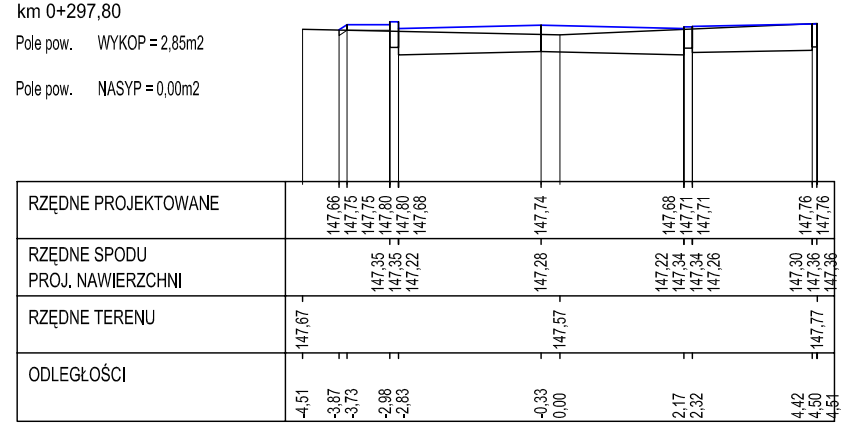
RZĘDNE PROJEKTOWANE
RZĘDNE SPODU PROJ. NAWIERZCHNI
RZĘDNE TERENU
ODLEGŁOŚCI

km 0+326,15
Pole pow. WYKOP = 8,56m2
Pole pow. NASYP = 0,00m2

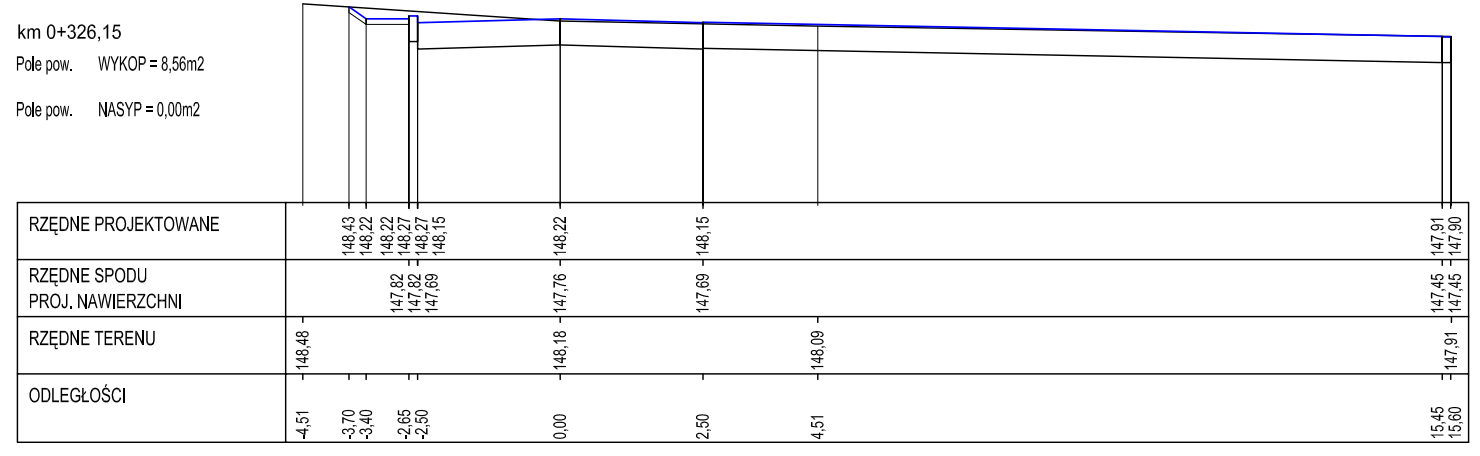
RZĘDNE PROJEKTOWANE
RZĘDNE SPODU PROJ. NAWIERZCHNI
RZĘDNE TERENU
ODLEGŁOŚCI

km 0+346,50
Pole pow. WYKOP = 4,17m2
Pole pow. NASYP = 0,00m2

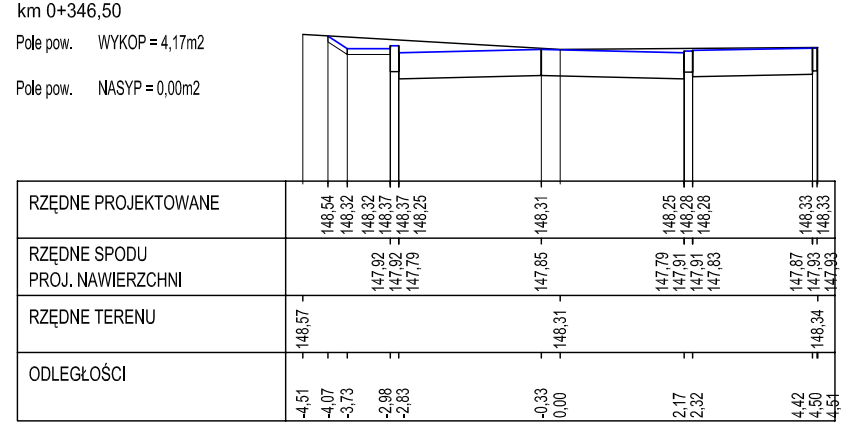
RZĘDNE PROJEKTOWANE
RZĘDNE SPODU PROJ. NAWIERZCHNI
RZĘDNE TERENU
ODLEGŁOŚCI

km 0+372,40
Pole pow. WYKOP = 3,39m2
Pole pow. NASYP = 0,00m2

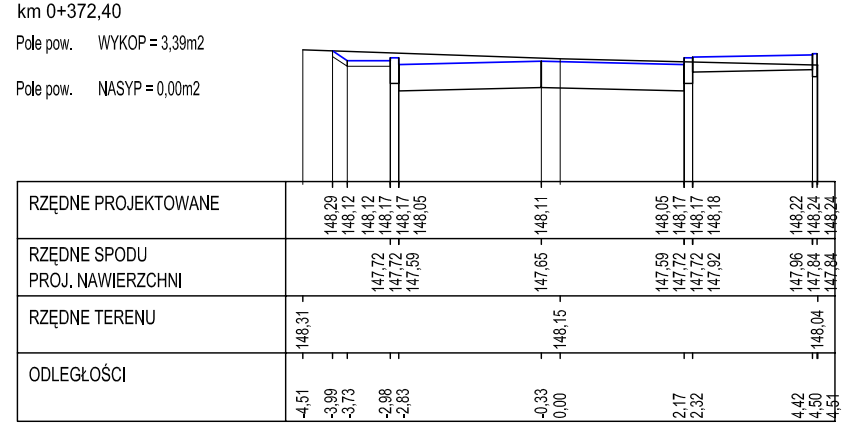
RZĘDNE PROJEKTOWANE
RZĘDNE SPODU PROJ. NAWIERZCHNI
RZĘDNE TERENU
ODLEGŁOŚCI

km 0+392,00
Pole pow. WYKOP = 3,02m2
Pole pow. NASYP = 0,00m2

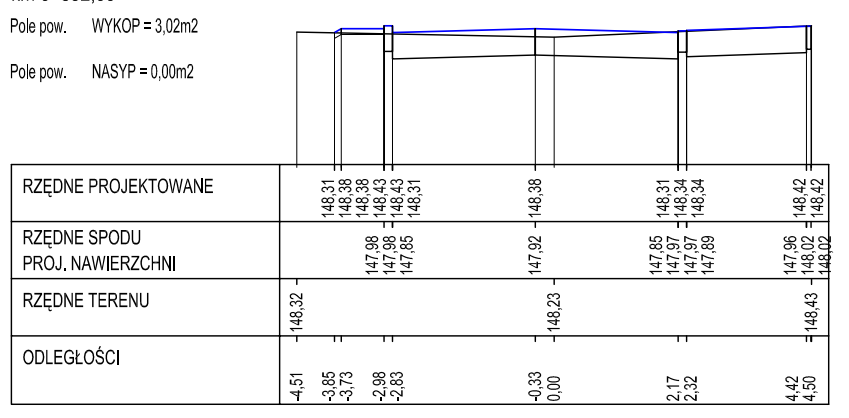
RZĘDNE PROJEKTOWANE
RZĘDNE SPODU PROJ. NAWIERZCHNI
RZĘDNE TERENU
ODLEGŁOŚCI

km 0+406,80
Pole pow. WYKOP = 2,72m2
Pole pow. NASYP = 0,02m2

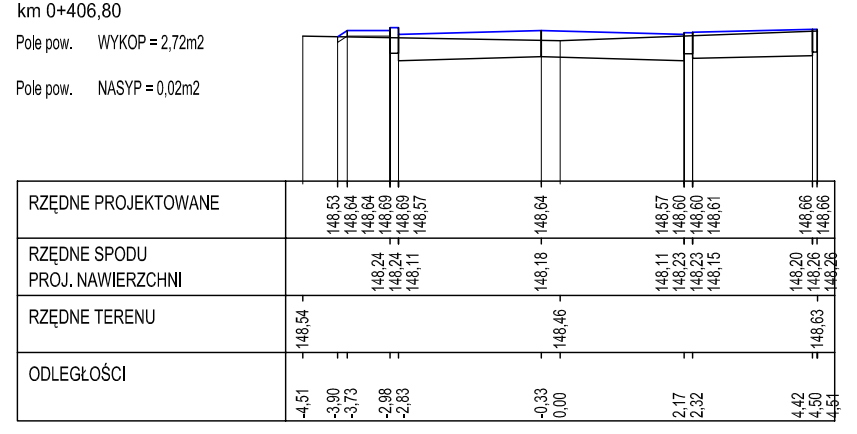
RZĘDNE PROJEKTOWANE
RZĘDNE SPODU PROJ. NAWIERZCHNI
RZĘDNE TERENU
ODLEGŁOŚCI

km 0+425,40
Pole pow. WYKOP = 1,37m2
Pole pow. NASYP = 0,11m2

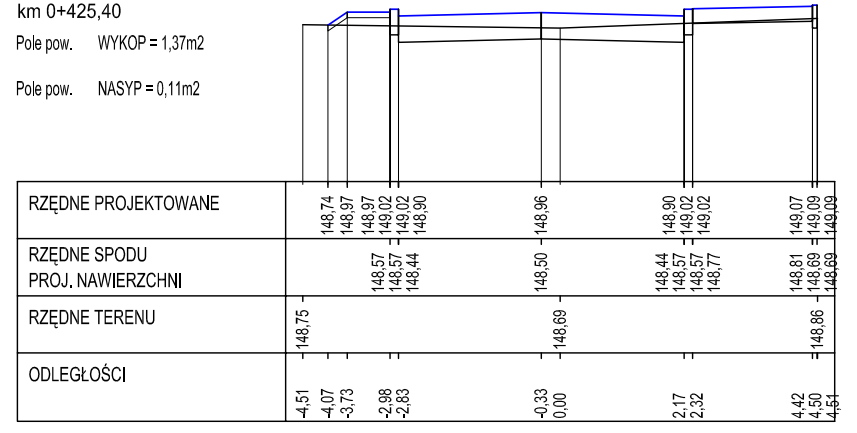
RZĘDNE PROJEKTOWANE
RZĘDNE SPODU PROJ. NAWIERZCHNI
RZĘDNE TERENU
ODLEGŁOŚCI

km 0+446,70
Pole pow. WYKOP = 3,26m2
Pole pow. NASYP = 0,00m2

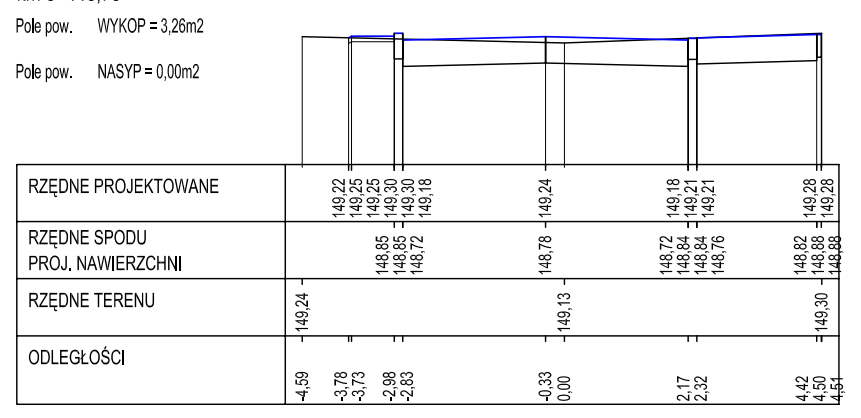
RZĘDNE PROJEKTOWANE
RZĘDNE SPODU PROJ. NAWIERZCHNI
RZĘDNE TERENU
ODLEGŁOŚCI

km 0+460,30
Pole pow. WYKOP = 3,35m2
Pole pow. NASYP = 0,00m2

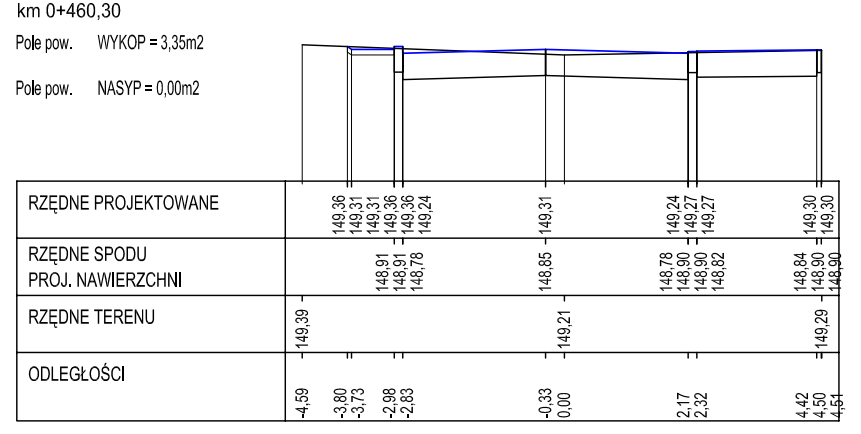
RZĘDNE PROJEKTOWANE
RZĘDNE SPODU PROJ. NAWIERZCHNI
RZĘDNE TERENU
ODLEGŁOŚCI

km 0+488,00
Pole pow. WYKOP = 6,54m2
Pole pow. NASYP = 0,00m2

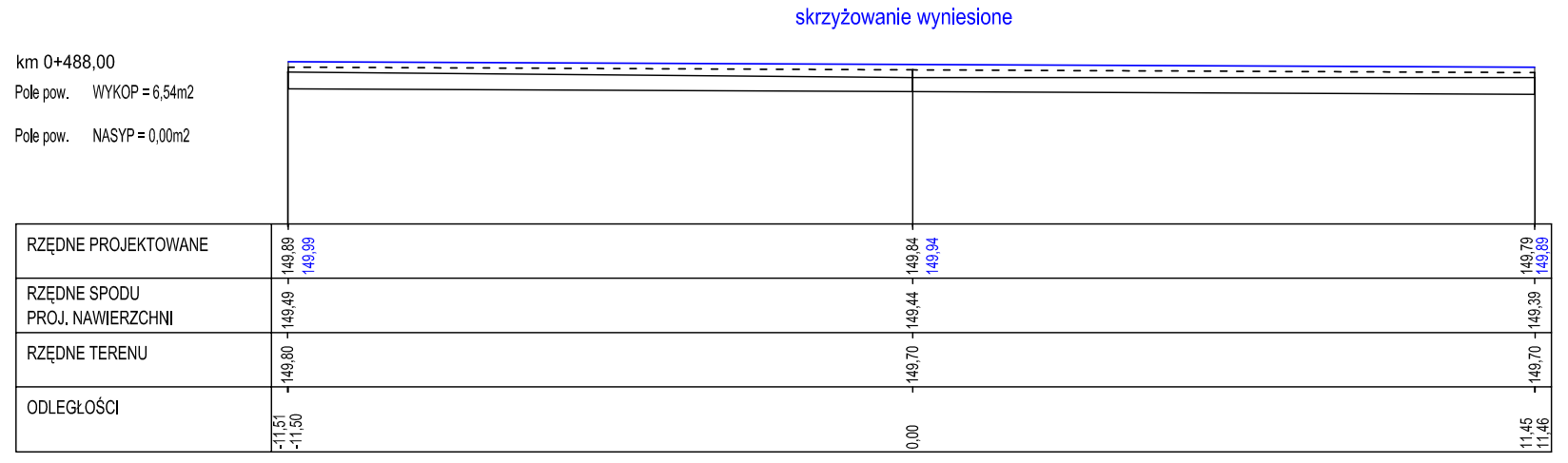
skrzyżowanie wyniesione
RZĘDNE PROJEKTOWANE
RZĘDNE SPODU PROJ. NAWIERZCHNI
RZĘDNE TERENU
ODLEGŁOŚCI

Inwestor	**Prezydent Miasta Biała Podlaska ul. Marszałka Józefa Piłsudskiego 3 21-500 Biała Podlaska**		Skala 1:100/100
Nazwa obiektu budowlanego	Budowa odcinka drogi gminnej nr 100514L - ul. Łowieckiej oraz odcinków dróg oznaczonych w planie zagospodarowania przestrzennego „PIEŃKI-GRZYBOWA" jako KDPJ-15 i KDD-39 polegających na budowie jezdni, dróg dla pieszych, zjazdów, kanalizacji deszczowej retencyjno-rozsączającej, oświetlenia oraz przebudowie kolidującego uzbrojenia terenu tj. kabli elektroenergetycznych, wodociągu, napowietrznej linii energetycznej oraz kanalizacji - kabli teletechnicznych w Białej Podlaskiej, **w ramach zadania p.n.:"Budowa ul.Łowieckiej w Białej Podlaskiej**		Nr rys. 5.1 Data opracowania rysunku 06.2025 r.
Tytuł rysunku	Przekroje poprzeczne - odcinek I-I	Nr upr./specjalność	Podpis
Projektant	mgr inż. Marek Korneluk	LUB/0216/ POOD/08, upr. bud. do projektowania b/o w specjalności drogowej	
Projektant sprawdzający	mgr inż. Władysław Skwarzyński	878/BP/98; upr. bud. do projektowania w specjalności konstrukcyjno-budowlanej	